









Passauer Kopf (2465m)

Leoganger Steinberge (Salzburg)

Kurzinfor	
 1800 HM	 Feb-Mrz
 III	 min. 3h15min
 III	 III
 III	 IV



Ausgangspunkt

Weißbach/Lofer, Hackerbauer

Charakter

Steilrinne gegenüber des Birnhorns

Aufstieg

Vom Bauern entlang einer Abkürzung durch den Wald, dann kurz 1 Kurve auf der Forststraße bis der Wanderweg zur Ebersbergjagdhütte rechts abzweigt. Auf diesem bis zur Jagdhütte, dahinter weiter nach rechts raus, man braucht ein bisschen Gefühl fürs Gelände. Nun über schön kupiertes Gelände bis auf ca. 2000m und weiter durch Mulden bis fast ans Ende des Ebersbergkars. Rechts stellt sich dann plötzlich die schöne Rinne zum Passauer Kopf auf. Die letzten gut 100hm sind eng und steil, hier muss man Stapfen.

Abfahrt

Wie Aufstieg. Die Rothörndln kann man noch leicht mitnehmen.

Bemerkung

Der Wanderweg kann mühsam sein, aber es lohnt sich, denn das Kar selbst ist ein Riesenspielplatz :-)
Achtung die Tour liegt in der prallen Sonne! (Lawinen)

