










Ofentalhörndl (2513m)

Berchtesgadener Alpen (Bayern)

Kurzinfor	
 1700 HM	 Mrz- Apr
 III	 min. 3h15min
 III	 III
 III	 III



Ausgangspunkt


Hintersee (Achtung Parkgebühr!)

Charakter

Lange landschaftlich reizvolle Tour

Aufstieg

Vom Parkplatz Nationalpark Hintersee zu Fuß entlang der Straße ca. 2km bis zur Hochkalter. Auf der markierten Forststraße und in weiterer Folge auf einem Karrenweg bis auf ca. 1350-1400m. Hier muss man nach rechts queren, ist aber durch Windwurf Stand 2018 ohne Spuren fast nicht zu finden!!! Letztendlich gelang man in licht bewachsenes steileres Gelände und steigt hier weiter hoch bis man endlich das Steintal erreicht. Hier dann problemlos hoch bis zur Steintalscharte (2400m). Den Vorgipfel erreicht man zu Fuß von der Scharte aus, oder stapfend etwas unterhalb nach links sehr steil.



tersee zu Fuß
Abzweigung

Abfahrt

Wie Aufstieg direkt vom Vorgipfel, dann aber den Graben direkt ganz hinunter bis man auf 1150m den Weg erreicht.

Bemerkung

Von der Orientierung extrem schwer, ohne Gipfel eine rote Tour.

