









Östliches Rothorn (2403m)

Loferer Steinberge (Tirol)

Kurzinfor	
 1500HM	 Feb - Mrz
 III	 min. 2h30min
 III	 II
 III	 IV

Ausgangspunkt


St.Ulrich, PP Lastal

Charakter

Kurze knackige Variante

Aufstieg

Vom Parkplatz kurz gerade aus, dann gleich links hinab zu einem Fischteich, über eine Brücke und auf der linken Talseite auf einem breiten Weg ins Lastal. Am Beginn des dichten Latschengürtels (Bockpalven) ca. 200hm zu Fuß leicht links nach oben. Dann folgt man immer dem Geländeverlauf der herrlichen mäßig steilen Hänge leicht rechts. Weiter Richtung Mitterhorn bis auf knapp über 2000m. Hier beginnt das markante Band, das man Richtung Westen stapft, bevor es eine herrliche Rinne bis zum Gipfel führt.



Abfahrt

Wie Aufstieg.

Bemerkung

Als eigene Tour nicht lohnenswert aber als Zugabe zu einem anderen Gipfel.

