










# Oblitzen (2658m)

Niedere Tauern (Salzburg)

Kurzinfor	
 1400 HM	 Jan- Apr
 II	 min. 3h
 II	 III
 III	 III



## Ausgangspunkt

Muhr, Hintermuhr, Reit (links bevor die Hauptstraße nach einer 180° Kurve steiler wird; letzter Bauernhof 1240m)

## Charakter

Toller Hang mit spaßlosem Zustieg

## Aufstieg

Auf einer Forststraße durch den Wald südlich, dann über den Altenbergbach und weiter in Kehren bis zur Hiasleralm (1820m). Nun südlich immer steiler werdend in einem leichten Rechtsbogen (bei unsicheren Verhältnissen gerade zur Muhrscharte) auf den Kamm und dann zum Gipfel.

## Abfahrt

Wie Aufstieg bzw. direkt vom Gipfel

## Bemerkung

Bei Firn lohnt sich eine südseitige Abfahrt zur Lanisch-Ochsenhütte und ein Wiederaufstieg

