









Nebelhorn (2056m)

Loferer Steinberge (Tirol)

Kurzinfor	
 1400HM	 Mrz
 III	 min. 2h30min
 III	 II
 III	 IV




Ausgangspunkt

PP Pass Strub



Charakter

Einsame Nordseite



Aufstieg

Vom Parkplatz kurz einen Steig nach Osten, dann rechts durch den Wald zur Straße. Eine Kehre und dann recht lang auf der Straße, bis der vierte Bachgraben kommt, so in etw direkt unterm Wirtshörndl. Ca. 200hm hinauf zur nächsten Straße und dann ganz kurz rechts in den eigentlichen Barmschossgraben. Nach weiteren 300hm direkt auf die Felswand zu und hoffen, dass der Fels eingeschneit ist, denn nur so kommt man in die geniale Steilrinne. Die Rinne geht oben in ein schönes Kar über und man geht eher links ganz nach hinten. Dann vorm Gipfelgrat nach links auf die Sonnenseite wechseln und mit Fellen zum Steinmann am Gipfel.



Abfahrt

Wie Aufstieg.

Bemerkung

Man kann den untersten Rinnenteil, ca. 200hm links Richtung Brenntenkopf entlang der Felswand umgehen.