










# Mooslahnerkopf (1815m)

Berchtesgadener Alpen (Bayern)

Kurzinfor	
 1100 HM	 Jan - Mrz
 II	 min. 2h15min
 II	 II
 II	 III



## Ausgangspunkt

Schönau/Königssee, PP Hammerstiel  
(Achtung Parkgebühr!)

## Charakter

Forststraßenhatscher mit Pulverwald

## Aufstieg

Vom PP über die flache Forststraße bis nach der Schappachalm der Wegweiser Kühroint- kommt. Nun entlang der Markierung mit 1x Straßenquerung zur Kührointalm. Hier nach SO leicht bergab und dann Schwenk Richtung Watzmannfrau. Für ca. 50hm recht rustikal durch den Wald um Felsabbrüche zu umgehen, dann im lichten Wald beliebig bis zum Gipfelkreuz mit Königsseeblick.

## Abfahrt

Wie Aufstieg, kurzer Gegenanstieg.

## Bemerkung

Geht natürlich auch von der Wimbachbrücke.

