










# Mittleres

# Ochsenhorn (2366m)

Loferer Steinberge (Salzburg)

Kurzinfor	
 1800 HM	 Feb - Apr
 III	 min. 3h
 IV	 III
 III	 III



## Ausgangspunkt

St.Martin/Lofer, PP Kirchenttal

## Charakter

Meist pulverschwangere Traumtour.

## Aufstieg

Vom Parkplatz entlang einer Waldschneise nach Kirchenttal. Danach links auf der Forststraße eine Kehre dann flach nach hinten bis man durch den Wald hoch kann. Nach ca. 100hm nach links in die Lärchgrube queren und hier mittig hoch bis auf Höhe Lärchhörndl. Dann eine steile schmale Rampe nach links und dem Gelände folgen bis man ins Becken unterhalb des Mittleren Ochsenhorns gelangt. Am besten nach links zu dem markanten Felssporn hoch und auf der Südseite eine kleine Rinne hoch und dann in einem großen Bogen von rechts zum Gipfel.



## Abfahrt

Vom Gipfel direkt über die sehr steile Rinne, dann wie Aufstieg.

## Bemerkung

Nur bei stabilen Verhältnissen machbar!

