









# Mittlerer Bärenkopf (3154m)

Hohe Tauern (Kärnten)

Kurzinfo	
 1000 HM	 Mai
 I	 min. 2h30min
 I	 I
 I	 IV



## Ausgangspunkt

Heiligenblut, Franz-Josefs-Höhe

## Charakter

Sehr einfache Frühjahrstour im Schatten von Großglockner und über der Pasterze.

## Aufstieg

Über den Gamsgrubenweg, meist zu Fuß, bis in den Wasserfallwinkel. Dann ins südliche Bockkarkees, das unterhalb der Oberwalderhütte liegt. Weiter nach Norden über sehr flache Gletscherhänge zum höchsten Punkt.

## Abfahrt

Wie Aufstieg oder übers nördliche Bockkarkees.

## Bemerkung

Viele Kombinationen im Bereich der Oberwalderhütte sind möglich.

