









# Lanischeck (3024m)

Hohe Tauern (Kärnten)

Kurzinfor	
 1700 HM	 Feb - Mai
 III	 min. 4h
 III	 III
 IV	 IV



## Ausgangspunkt

Rennweg, Pöllatal, Kochlöffelhütte (1370m)



## Charakter

Sehr sehr lange und anspruchsvolle Tour im Tal der 1000 Orchideen

## Aufstieg

Von der Kochlöffelhütte entlang der Forststraße über den Lieserursprung zur Lanisch-Ochsenhütte. Weiter in der Ebene rechtshaltend bis in den hintersten Winkel. Dann südlich flach bis zu einer Steilstufe. Diese überwindet man rechts und quert dann nach links. Nun folgt noch ein sehr steiler und anspruchsvoller Aufschwung nach Westen, an dessen Ende man rechts zum Gipfel quert.

## Abfahrt

Wie Aufstieg



## Bemerkung

Nur bei sicheren Verhältnissen und guter Kondition und Technik.