









Kuchelhorn (2507m)

Leoganger Steinberge (Salzburg)

Kurzinfor	
 1900 HM	 Feb - Apr
 II	 min. 4h
 IV	 III
 II	 IV



Ausgangspunkt


Weißbach/Lofer, Steinbruch

Charakter

In allen Belangen anspruchsvoll.

Aufstieg

Von der Bundesstraße kurz flach, dann am steilen Sommerweg bis zur Forststraße. Entlang dieser bis zum Wegweiser Passauer Hütte, dann links bis zu einem Marterl. Rechts durch den Wald, eher links haltend, vorbei an einer Hütte in freies Gelände. Nach einem Aufschwung rechts ins Dürrkar. Hinauf bis zum Skidepot rechts vom Gipfel (Kuchelnieder). Von hier kletternd zum Gipfel.



Abfahrt

Nach den freien Hängen über extrem steiles Waldgelände (von oben gesehen ganz links halten!!!) zur Niedergrubalm, kurz auf der Straße zurück zum Marterl, dann wie Aufstieg.



Bemerkung

Von der Orientierung extrem schwierig, im Hochwinter besser über den Hackerbauer.