









# Kühkranz (1811m)

Berchtesgadener Alpen (Salzburg)

Kurzinfor	
 800 HM	 Dez - Apr
 II	 min. 1h30min
 II	 I
 III	 II




## Ausgangspunkt

Weißbach/Lofer, Parkplatz (890m)  
Brücke vor Ghf. Hirschbichl

## Charakter

Lohnenswerte Kurz- oder Stichtour.



## Aufstieg

Vom Parkplatz kurz durch den Wald bis zur flachen Forststraße, der man folgt. Man kann bereits bevor man die Kallbrunnalm erreicht durch den Wald nach rechts weg in Richtung Gipfelkuppe oder ab der Kallbrunnalm in einem weitem Bogen über den Farmauriedel ansteigen.

## Abfahrt

Wie Aufstieg, bei sicheren Verhältnissen sind direktere Varianten möglich.

## Bemerkung

Die Tour ist v.a. als Stichtour bei der Abfahrt vom Seehorn lohnenswert.

