









Kreuzzeck (2204m)

Radstädtertauern (Salzburg)

Kurzinfor	
 900 HM	 Dez - Apr
 I	 min. 1h30min
 I	 I
 I	 I



Ausgangspunkt

Hüttschlag, Karteis, Halmoosalm (1300m)

Charakter

Ideale Anfängertour



Aufstieg

Von der Alm südwestlich über eine Wiese bis zu einer Forststraße. Auf dieser bis zum Wegweiser Karteisalm, dann 180° Wende und immer geradeaus bis zur Alm. Danach immer rechts des Grabens über sanfte Hänge bis man von links das Gipfelkreuz erreicht.



Abfahrt

Wie Aufstieg.

Bemerkung

Bei guter Schneelage kann man vom Tal aus weggehen (+300hm).