









# Krautgartenscharte (2329m)

Schladminger Tauern (Steiermark)

| Kurzinformatio   |   |
|--|---|
|  900 HM |  Dez - Apr |
|  II     |  min. 2h   |
|  II     |  II        |
|  III    |  III       |




## Ausgangspunkt

Krakaudorf, Etrachsee

Eventuell kann man mit dem Auto auch in bisschen weiter taleinwärts fahren

## Charakter

Schöner steiler Hang, der gerne auf-firnt.



## Aufstieg

Vom Etrachsee entlang der Straße bzw. Des Wanderweges zur Rudolf-Schoberhütte. Nun dem Sommerweg in Richtung Unterer Wildenkarsee folgen. Dann links des Sees direkt an den Fuß der weithin erkennbaren Scharte und sehr steil weiter bis zum höchsten Punkt.

## Abfahrt

Wie Aufstieg

## Bemerkung

Die Tour kann sehr gut mit der Flederweißspitze oder dem Bauleiteck kombiniert werden und bietet eine traumhafte einsame Naturkulisse.

