










# Korntauern (2459m)

Hohe Tauern (Salzburg)

Kurzinfor	
 1300 HM	 Apr - Mai
 II	 min. 2h15min
 II	 II
 II	 III




## Ausgangspunkt

Böckstein, PP Anlauftal

## Charakter

Einsam und nett



## Aufstieg

Auf der Straße Richtung Korntauern. Nach ca. 30min am steilen Wanderweg hoch bis auf ein Plateau auf ca. 1800m. Hier südlich leicht links zurück und eine Steilstufe hoch. Danach ist der Weg in die Scharte vorgegeben. Zuletzt recht steil zur Wegstange.

## Abfahrt

Wie Aufstieg.

## Bemerkung

Man kann über den kleinen Tauernsee bis nach Mallnitz abfahren.

