









Klemerbrettkogel (2567m)

Goldberggruppe (Salzburg)

Kurzinfor	
 1400 HM	 Jan - Apr
 III	 min. 2h15min
 III	 III
 III	 IV




Ausgangspunkt

Bad Fusch



Charakter

Tolle Tour mit 1400hm reinstem Abfahrtsvergnügen nur für versierte Snowboarder




Aufstieg

Von Bad Fusch südlich entlang der Forststraße, nach der 1. Kehre gleich flach leicht rechts weg. Nach ca. 300m wird's bereits steiler und man erreicht verwachsenes Terrain. Hier muss man sich ca. 300hm durchkämpfen, dann wird das Gelände immer lichter, ein gewaltiges und steiles Kar erstreckt sich in Richtung Süden. Am Ende des Kars muss man ca. 40° steil aussteigen um dann nach rechts zum höchsten Punkt zu stapfen.

Abfahrt

Wie Aufstieg.



Bemerkung

Sehr warm anziehen, die Tour verläuft zu 100% im Schatten, was meist 1400hm Pulververgnügen bedeutet.