









# Kleinkalter (2513m)

Berchtesgadener Alpen (Bayern)

Kurzinfo	
 1700 HM	 Mrz- Apr
 III	 min. 4h
 III	 III
 IV	 III

## Ausgangspunkt

Hintersee (Achtung Parkgebühr!)

## Charakter

Einsame Traumtour




## Aufstieg

Vom Parkplatz Nationalpark Hintersee zu Fuß entlang der Straße ca. 2km bis zur Abzweigung Hochkalter. Auf der markierten Forststraße bis zur 1. Kehre. In dieser nach links auf einem Steig in den Kalter Graben. Über den Bach und am anderen Ende dem Steig folgend hoch bis man nach ca. 100hm in den Bachgraben queren kann. Nun immer der Nase nach erst rustikal, dann folgen riesige sehr steile Hänge. Nach einigen 100 Höhenmetern kann man dann nach rechts queren und gelangt über einen Schlauch in die Gipfel- flanke. Von hier am besten von rechts zum Gipfel.

## Abfahrt

Wie Aufstieg.



## Bemerkung

Nur bei überdurchschnittlicher Schneelage und stabilen Pulverbedingungen sinnvoll.