









# Kleines Wiesbachhorn (3283m)

Glocknergruppe (Salzburg)

Kurzinfor	
 2100 HM	 Mai
 IV	 min. 4h
 IV	 IV
 IV	 IV



## Ausgangspunkt

Ferleiten, Mautstelle

## Charakter

Ein selten begangenes Juwel!

## Aufstieg

Von der Mautstelle (zu Fuß) zur Walcheralm. Ab der Alm dann mit Skiern zu den Walcher Schattseitbratschen. Über die gewaltige NO-Flanke (45-35°) stapfend (Steigeisen und Pickel) auf einen Sattel. Von hier noch ca. 200hm am Grat zum Gipfel



## Abfahrt

Wie Aufstieg.



## Bemerkung

Die Tour ist nur bei Topverhältnissen machbar. Der Alternativanstieg übers Walcherkees ist einfacher, aber auf Grund der gewaltigen Spalten und Eisbrüche extrem gefährlich!