









Kleines Hinterhorn (2369m)

Loferer Steinberge (Tirol)

Kurzinfor	
 1500HM	 Mrz
 III	 min. 2h30min
 III	 II
 IV	 IV



Ausgangspunkt

Strub, Wanderparkplatz

Charakter

Einsame Nordseite

Aufstieg

Vom Parkplatz der Straßen neben dem Pfaffenbach folgen, in der ersten Kurve die obere Forststraße nehmen, bei einer Kreuzung nach Süden bis man wieder auf die markierte Straße gelangt. Auf dieser weiter, später links über eine Brücke und weiter bis zur Abzweigung Griesbachsteig. Man bleibt in etwa am Sommerweg, muss manchmal nach rechts ausweichen, bis man endlich im lichten Wald in ein Kar gelangt. Im Kar dann steil und ganz links hoch in ein Becken und dann über eine Mulde zur Guten Wand. Nun direkt auf die Felsen zu. Bei der Seilversicherung kurz Stapfen und dann steil nach oben bis ins Waidringer Nieder. Von hier nach rechts und von Süden in leichter Kletterei zum höchsten Punkt.

Abfahrt

Wie Aufstieg. Im unteren Bereich kann man bei guter Schneelage auch direkt zurück zur Straße, ist aber schwierig zu finden.

Bemerkung

Nicht unterschätzen.

