









Kleiner Hafner (3018m)

Hohe Tauern (Kärnten)

Kurzinfor	
 1500 HM	 Mai
 III	 min. 3h30min
 III	 IV
 II	 IV

Ausgangspunkt

Malta, PP Lange Wand (Mautstraße ab Mai 20€)

Charakter





Anstrengende aber traumhafte Tour

Aufstieg

Entlang des Wegweisers auf der Straße bis ins Plateau unterhalb der Kattowitz Hütte. Ab hier oft auf Schneefeldern zur Hütte. Hinter der Hütte ins Ochsenkar und durch Mulden Richtung Lanischscharte. Davor entlang eines Felsriegels links und steil auf den Grat. Von hier zu Fuß über Felsen nach rechts zum Gipfelkreuz.

Abfahrt

Wie Aufstieg



Bemerkung

Meist weit zu tragen, mühsam