









Kleiner Göll (1752m)

Berchtesgadener Alpen (Salzburg)

Kurzinfor	
 1300 HM	 Jan - Feb
 III	 min. 2h30min
 III	 III
 II	 IV



Ausgangspunkt

Golling, Torrener Hof

Charakter

sehr selten machbarer Waldparcours

Aufstieg



Nördlich des Torrener Hofes

startet der Wanderweg (Holzschild) zum Kleinen Göll. Man hält sich immer an den Markierungen, die an den Bäumen in Schulterhöhe angebracht sind, quert mehrmals eine Forststraße. Achtung auf ca. 1200m folgt eine lange Querung nach links, mitunter tückisch. Nachdem man eine felsige Stelle nach oben geschafft hat, ca. 1250m, kann man den Wanderweg verlassen und im lichten Hochwald immer gerade hoch spuren. Zuletzt leicht rechts zum Gipfel.



Abfahrt

Wie Aufstieg.

Bemerkung

Die Wegfindung ist trotz Markierungen sehr schwierig.

