









Gabel (Kitzstein) (2037m)

Radstädter Tauern (Salzburg)

Kurzinfo	
 1200 HM	 Dez-Mrz
 II	 min. 2h
 II	 II
 II	 II



Ausgangspunkt

Großarlital, Au (Bushaltestelle ca. 1km nach Tunnel)

Charakter

Typische Hochwintertour



Aufstieg

Direkt von der Straße weg über mittelsteile freie Wiesen Richtung SO in etwa auf die Höhe des Gehöfts Hinterhölling. Dann flach östlich entlang der Straße bis zur Sonneggbrücke. Weiter zu einem Parkplatz, dann entlang des Wandersteiges zum Ghf. Breiteneben. Von hier über Wiesen auf einen Grat. Dann leicht bergab in Richtung Norden und zuletzt steil eventuell zu Fuß zum Gipfel.

Abfahrt

Wie Aufstieg, unter des Ghf. Breiteneben entlang der Markierung „Skiabfahrt“. oder bei sicheren Verhältnissen südlich in den Falschegggraben.

Bemerkung

Meist endet die Tour statt am Kitzstein, östlich an einer Kuppe (1981m). Vom Falschegggraben empfiehlt sich ein Wiederaanstieg zum Penkkopf. Im Frühjahr kann man mit dem Auto ca. 400hm weiter auffahren.

