









# Kesselspitze (2763m)

Hohe Tauern (Kärnten)

Kurzinformatio	
 1400 HM	 Feb - Mai
 III	 min. 3h30min
 III	 III
 III	 IV



## Ausgangspunkt

Rennweg, Pöllatal, Kochlöffelhütte (1370m)

## Charakter

Lange und anspruchsvolle Tour

## Aufstieg

Von der Kochlöffelhütte entlang der Forststraße in Richtung der Lanisch-Ochsenhütte. Weiter in der Ebene zu den Lanischseen, dann steil rechts auf eine Ebene. Nun flach direkt aufs Ziel zu, zum Schluss sehr steil zum Gipfel.



## Abfahrt

Wie Aufstieg

## Bemerkung

Sollten die Bedingungen nicht ideal sein, ist die Altenbergscharte eine gute Alternative