









# Kesselkopf (2252m)

Radstädter Tauern (Salzburg)

Kurzinfor	
 1100 HM	 Dez - Mrz
 II	 min. 1h45min
 II	 II
 III	 II



## Ausgangspunkt

Raststation vorm Tauerntunnel N-Portal,  
Gasthofalm (1200m)

## Charakter

Schöne Tour, die immer passt.

## Aufstieg

Vom Parkplatz weg unter der Autobahnbrücke durch und dann entweder bei der Kapelle rechts entlang des Weges (etwas länger) oder etwa 200m zuvor bereits auf einer Forststraße bis zu einem Marterl, dann über Wiesen bis zur unteren Pleißlingalm. Von hier eher flach nach Süden ins Windsfeld und dann steil links weg. Man gelangt auf das Plateau der Hochspannungsleitung und steigt dann wieder steil zum Gipfel auf.



## Abfahrt

Wie Aufstieg.

## Bemerkung

Schöne Abfahrts-  
hänge, meist Pulver.

