









Kesseleck (2308m)

Seckauer Tauern (Steiermark)

Kurzinfor	
 1100 HM	 Feb - Apr
 II	 min. 2h
 II	 I
 II	 II

Ausgangspunkt

St.Johann/Tauern, Oberer Lerchbacher (1222m;
2km vor Ortschaft von Judenburg aus

Charakter

Flotte Tour mit angenehm steilen Hängen



Abfahrt

Wie Aufstieg; oder nordwestlich des Gipfelkreuzes in einer Rinne

Bemerkung

Die Orientierung bei dieser Tour ist einfach, eine Kombination mit dem Amachkogel zu empfehlen.



Aufstieg

Vom Lerchbauer östlich bis zu einer Hütte. Vor dieser links auf eine Forststraße in nordwestlicher Richtung. Bei der 2. Abzweigung dann wieder östlich immer links des Bachgrabens bis zur Gamshütte. Nach dieser hält man sich südöstlich durch lichten Wald immer in Richtung der Senke zwischen Amachkogel und Kesseleck. Dann in einem leichten Rechtsbogen windgeschützt in einer markanten Rinne zum Gipfel.