









Kellersberg (3267m)

Hohe Tauern (Kärnten)

Kurzinfor	
 1200 (+300)HM	 Mai
 III	 min. 2h45min
 II	 III
 II	 III



Ausgangspunkt



Heiligenblut, Franz-Josefs-Höhe

Charakter

Schöne selten begangene Maitour.

Aufstieg

Erst mal zu Fuß runter auf die Pasterze, dann weiter um die Seen und zum Einstieg, links vom Glocknernormalweg. Eine breite Rinne hoch, zunehmend steiler, dann durch eine steile Engstelle in ein Becken. Von hier ca. 400hm entweder flacher in einem Linksbogen oder direkt und sehr steil in eine Scharte links vom Gipfel. Von der Scharte ca. 15hm zu Fuß nach rechts zum höchsten Punkt.



Abfahrt

Wie Aufstieg.

Bemerkung

In Salzburgwiki taucht der Gipfel auch als Hohenwart auf, der Südgipfel heißt Kellerskopf und wird über eine andere Route erreicht.