









Kehlstein (1837m)

Berchtesgadener Alpen (Bayern)

Kurzinfo	
 900 HM	 Dez
 I	 min. 2h
 I	 I
 I	 II



Ausgangspunkt

Berchtesgaden, Obersalzberg Parkplatz Busstation

Charakter

Ideale Tour für den Saisonstart, wenn außer auf den Skipisten noch kaum Schnee liegt.

Aufstieg

Vom Parkplatz weg entlang der Straße, nach ca. 10 min. an einer Kreuzung entweder entlang des serpentinartigen Sommerweges oder weiter entlang der Straße bis zum Straßenende, dem Aussichtsplateau.

Abfahrt

Wie Aufstieg.

Bemerkung

Die Tour ist auf Grund der asphaltierten Unterlage bereits ab 10–20cm Schnee machbar und abwechslungsreicher als eine Tour auf der Skipiste. Es empfiehlt sich auch schon allein aus historischen Gründen und des Ausblicks wegen, ein Aufstieg vom Aussichtsplateau aus entlang des engen Wanderweges bis zum Gipfel. Eine Abfahrt von dort ist aber nur teilweise möglich und nicht lohnenswert.

