










Keeskogel (2886m)

Radstädtertauern (Salzburg)

Kurzinfor	
 1800 HM	 Dez - Apr
 III	 min. 4h
 III	 III
 III	 III



Ausgangspunkt

Hüttschlag, Gasthof Talwirt (1030m)

Charakter

Sehr herausfordernde Tour mit einem schönen Kar im oberen Teil

Aufstieg

Vom Parkplatz weg gesehen entlang einer Forststraße flach taleinwärts bis zu einem Gehöft. Dann rechts weg kurz entlang einer Straße, die man dann aber rasch verlässt, und über den ersten sehr steilen freien Schlag ca. 200-300HM hinauf. Oben erreicht man dann einen engen Weg, dem man links flach folgt bis man letztendlich die Möglichkeit hat im immer lichter werdenden Wald rechts in ein weites Kar aufzusteigen. Von hier geht's dann fast nach Belieben immer steiler werdend weiter in Richtung Gipfel

Abfahrt

Wie Aufstieg. Achtung nicht in einen der verlockenden Gräben abfahren, sie enden alle über Felsabbrüchen!!!

Bemerkung

Für diese Tour sollte man v.a. wegen der Steilstufe erfahren und technisch sowohl bei Aufstieg als auch Abfahrt versiert sein. Auch konditionell ist die Tour nicht zu unterschätzen, die Besteigung des Gipfels ist nur mit Steigeisen zu empfehlen.