









Karschneideck (2972m)

Hohe Tauern (Kärnten)

Kurzinfor	
 1600 HM	 Feb - Mai
 III	 min. 3h45min
 III	 III
 III	 IV



Ausgangspunkt

Rennweg, Pöllatal, Kochlöffelhütte (1370m)



Charakter

Sehr lange und anspruchsvolle Tour im Tal der 1000 Orchideen

Aufstieg

Von der Kochlöffelhütte entlang der Forststraße über den Lieserursprung zur Lanisch-Ochsenhütte. Weiter in der Ebene bis zum letzten Lanischsee. Dann südwestlich sehr steil im Bereich des Schneebandes zum höchsten Punkt.

Abfahrt

Wie Aufstieg oder südwestlich in den Boden.

Bemerkung

Nur bei sicheren Verhältnissen sowie guter Kondition und Technik.

