









# Kapuziner (2852m)

Hohe Tauern (Kärnten)

Kurzinfor	
 600 HM	 Mai
 I	 min. 1h
 I	 I
 II	 IV



## Ausgangspunkt

Heiligenblut, PP Kehre vor letzter Lawinenverbauung vor Kaiser-Franz-Josefs-Höhe Nassfeld

## Charakter

Nette Frühjahrstour.

## Aufstieg

Von der Staumauer weg übers Nassfeld nach Norden, am Ende leicht rechts in ein Becken und weiter zur Oberen Pfandlscharte, dann nach links zum Gipfel.

## Abfahrt

Wie Aufstieg.

## Bemerkung

Sehr erfahrene können ins Gamskar nach Osten abfahren und von Norden auf den Spielmann gehen oder über die untere Pfandlscharte zum Schartenkopf oder auf den Kloben.

