









Kalte Wand (2747m)

Hohe Tauern (Kärnten)

Kurzinformatio	
 1000 HM	 Dez-Apr
 III	 min. 2h
 III	 II
 IV	 III



Ausgangspunkt

Mallnitz, Jamnighütte (1680m) 4€ Maut

Charakter

Nicht ganz einfache Individualtour


Aufstieg

Vom Parkplatz über die Jamnighütte zur Jamnigalm. Dann westlich in Richtung Feldseekopf bis in den Boden auf ca. 2000m Höhe. Hier nach links über eine Bachrinne Richtung Zedelnig, dann steil nach rechts in einen Boden. Nun gerade auf auf den Grat und nach rechts zum Gipfel.



Abfahrt

Wie Aufstieg.



Bemerkung

Absoluter Insidertipp!