









Kalkbretterkopf (2412m)

Goldberggruppe (Salzburg)

Kurzinfor	
 1200 HM	 Dez - Mrz
 II	 min. 2h
 II	 I
 II	 III



Ausgangspunkt

Bad Hofgastein, Parkplatz Skigebiet Angertal (1190m)

Charakter

Schöne eher leichte Hochwintertour

Aufstieg

Vom Parkplatz weg nach dem Babylift über einen Bach. Hier beginnt dann ein Steig, dem man folgt bis man zu einer Forststraße gelangt. Dieser folgend oder besser immer wieder durch den Wald abkürzend, gelangt man zur Hochalm. Von dort kann man bereits den Gipfel erkennen. Man geht auf das Plateau unter dem Gipfel zu (Schwalbenkar) und erreicht diesen entweder in einem Linksbogen oder von rechts bei geringer Schneelage auch zu Fuß.

Abfahrt

Wie Aufstieg, was auf dem engen Weg im unteren Teil sehr mühsam ist. Daher besser unter der Hochalm weiter in den Graben abfahren, den Bach überqueren und dann flach weiter bis zur Skipiste.

Bemerkung

Die Hänge zwischen Gipfel und Hochalm sind ein wahrer Genuss.

