









Johannisberg (3453m)

Hohe Tauern (Kärnten)

Kurzinfor	
 1100 HM	 Mai
 II	 min. 2h45min
 II	 II
 III	 IV



Ausgangspunkt

Heiligenblut, Franz-Josefs-Höhe

Charakter

Tolle Frühjahrstour im Schatten von Großglockner und über der Pasterze.

Aufstieg

Über den Gamsgrubenweg, meist zu Fuß, bis in den Wasserfallwinkel. Von hier in einem Linksbogen, zuletzt steil zur Oberwalderhütte. Über den Pasterzenboden nach Nordwesten auf den von Weitem erkennbaren Gipfel zu. Dieser wird einfacher von Südwesten oder steiler und anspruchsvoller von Nordosten bestiegen.



Abfahrt

Wie Aufstieg.

Bemerkung

Viele Kombinationen im Bereich der Oberwalderhütte sind möglich.