









Jauzkopf (2492m)

Leoganger Steinberge (Salzburg)

Kurzinfo	
 1600 HM	 Feb - Apr
 III	 min. 3h
 III	 II
 IV	 IV




Ausgangspunkt

Leogang, Hütten

Charakter

Gewaltiges s-seitiges Kar



Aufstieg

Vom Parkplatz des Skilifts oder der Bundesstraße (eventuell ab Fahrverbot wird aber nicht gern gesehen) unter der Bahn durch und am Wanderweg bzw. abkürzend über freie Wiesen zur Reiteralm. Danach auf einem Fahrweg (markiert) bis zum Quersteig und auf diesem nach rechts bis man nach links weg, den Einstieg ins Kar findet. Nun hoch, unten besser links ca. 40°, im flachen Mittelteil und oben sehr steil mittig halten bis zur Schar-te. Hier nach rechts zum höchsten Punkt.



Abfahrt

Wie Aufstieg.



Bemerkung

Bis zum Quersteig meist schneefrei, Steigeisen und Pickel mitnehmen.