









Hoker Riffler(3231m)

Zillertalerer Alpen (Tirol)

Kurzinfor	
 2000 HM	 Feb-Apr
 III	 min. 4h
 III	 IV
 III	 IV



Ausgangspunkt

Ginzling, Mautstation

Charakter

Durchs herrliche Wesendlkar und extrem mühsamen Steilwald.

Aufstieg

Von der Mautstation auf der flachen MTB-Strecke/Forststraße bis man wieder auf die Mautstraße trifft. Dann rechts entlang des Wanderwegs oder links davon im Bachgraben mühsam ca. 300-400hm ins Wesendlkar. In diesem hoch dann links direkt aufs Petersköpfl oder darüber und am Grat stapfend weiter. Später wieder angefelt zum Gipfel.

Abfahrt

Wie Aufstieg.

Bemerkung

Das Wesendlkar und der herrliche Gipfelgrat entschädigen für alle Mühen. Das Friesenberghaus hätte einen Winterraum.

