









# Hohe Gaulschneide(2827m)

Zillertaler Alpen (Tirol)

Kurzinfo	
 1400 HM	 Mrz - Mai
 III	 Min. 2h45min
 II	 II
 III	 IV



## Ausgangspunkt



Mayrhofen, Zillergrund, , GH Bärenbad

## Charakter

Lohnender Geheimtipp mit rustikalem Einstieg.

## Aufstieg

Vom GH lange nur mäßig ansteigend ins Hundskehlgründl. Nach einem Wasserfall rechts sehr steil durch bewachsenes Gelände, dann folgt nach rechts flacher eine ausgesetzte Querung oberhalb des Wasserfalles. Danach quert man aus dem „Tiefen Kar“ nach rechts. Nun folgen ca. 500hm in herrlichem mäßig steilem Gelände. Der Gipfel mit Gipfelstange liegt am rechten Rand.



## Abfahrt

Wie Aufstieg.

## Bemerkung

Man kann auch nur zur Scharte oder zum namenlosen Gipfel links davon aufsteigen.