









Hölltorkogel (2905m)

Hohe Tauern (Salzburg)

Kurzinformatio	
 1900 HM	 Apr-Juni
 III	 min. 4h
 III	 IV
 II	 IV



Ausgangspunkt

Bad Gastein, Grüner Baum

Charakter

Landschaftlich der Hammer!!!



Aufstieg

Auf der Straße ins Kötschachtal bis zur Abzweigung Reedsee. Nun am Wanderweg teilweise mühsam und steil bis zum Reedsee, wo im Frühsommer meist die Schneegrenze liegt. Von hier beliebig über die unzähligen sanften Mulden am besten ganz links vom See ins Akar oder ganz rechts ins Kühkar, immer geradeaus den Gipfel in Sicht. Zuletzt sehr steil ca. 200hm nach links hoch, die letzten paar Meter stapfend bis zum Gipfelkreuz.

Abfahrt

Wie Aufstieg, eventuell sogar direkt vom Kreuz.



Bemerkung

Die Tour über den See ist ein Sahnestück vom Allerfeinsten.

