










# Höllriedl (1791m)

Hagengebirge (Salzburg)

Kurzinfo	
 1300 HM	 Jan - Mrz
 II	 min. 2h
 III	 III
 II	 III




## Ausgangspunkt

Golling, Göllhof (Bluntautal)

## Charakter

Technisch sehr anspruchsvolle Waldtour.



## Aufstieg

Vom Gasthof kurz zu Fuß ins Bluntautal, dann entlang des Sommerweges 450 in Richtung Tristkopf. Wenn der Weg zu steil wird, kann man auf der Forststraße ausweichen. Nach der Kratzalm geht's in Richtung Süden steil weiter in einen Kessel. Man bleibt weiter südlich und erreicht die Höllriedlalm, von der man nun durch lichterens Gelände östlich zum höchsten Punkt gelangt.

## Abfahrt

Wie Aufstieg.

## Bemerkung

Die Tour ist nur bei exzellenter Schneelage lohnenswert.

