










Hocheisspitze

O-Scharte (ca. 2450m)

Berchtesgadener Alpen (Bayern)

Kurzinfo	
 1600 HM	 Feb- Apr
 II	 min. 3h
 II	 III
 III	 III



Ausgangspunkt

Hintersee (Achtung Parkgebühr!)

Charakter

Abwechslungsreich und schön.

Aufstieg

Vom Parkplatz Nationalpark Hintersee zu Fuß entlang der Straße bis zur Abzweigung Hochkalter. Hier links kurz Richtung Hochkalter und auf einer langen flachen Forststraße nach rechts bis ca. 150m nach der einzigen Brücke ein Hohlweg nach links abzweigt. Bis zum Ende von diesem und dann recht rustikal und steil rechts vom Bach höher. Nun einfach mit etwas Gespür immer der Nase nach. Im Sittersbachtal nach hinten, dann aber rechts hoch dem Gelände folgend. Zuletzt nicht zur Hochfeldscharte sondern sehr steil in die östlichste Scharte der Hocheisspitze.

Abfahrt

Wie Aufstieg. Eine geniale Steilrinne führt ca. 300hm nach Süden ins Alpeltal, wo man noch weitere 300hm abfahren kann. Ein Wiederaufstieg ist allerdings nötig.

Bemerkung

Für mich das schönste der Katertäler.