









Hinterer Rauschberg (1671m)

Chiemgauer Alpen (Bayern)

Kurzinfo	
 900 HM	 Dez - Mrz
 II	 min. 1h 15min
 II	 I
 I	 III

Ausgangspunkt

Ruhpolding, PP Froschsee

Charakter

Sehr beliebte nicht zu unterschätzende Trainings-tour.

Aufstieg

Vom Parkplatz bei der Straße zum Froschsee zuerst entlang der Forststraße, später teilweise am Sommerweg bis zur Rossgasse. In dieser steil hinauf und am Ende über einen schönen Grat nach links zum Gipfelkreuz.

Abfahrt

Wie Aufstieg.

Bemerkung

Die Tour ist immer gespurt.