









Heukareck (2100m)

Ankogelgruppe (Salzburg)

Kurzinfor	
 1400 HM	 Jan-Apr
 III	 min. 2h15min
 II	 II
 III	 II



Ausgangspunkt

St. Johann/Pongau, Niederuntersberg

Charakter

Sehr abwechslungsreiche Tour, die von mühsam bis genial alles zu bieten hat

Aufstieg

Je nach Schneelage startet man irgendwo zwischen dem E-Werk und dem Gehöft Lackner. Entlang der Forststraße bzw. durch lichten Wald folgt man der Markierung (zw. Weiding- und Schwaiggraben) mit dem Ziel untere Tennalm. Dort hält man sich links der Materialeilbahn und gelangt über eine Steilstufe auf die Ebene rund um die obere Tennalm. Nun flach südwärts unterhalb des Osthangs des Heukarecks vorbei, dann in leicht bewachsenem Gelände steil nördlich zum Gipfelgrat, auf diesem südlich zum Gipfelkreuz.

Abfahrt

Wie Aufstieg, eventuell einige Zeit im Schwaiggraben.

Bemerkung

Das Tourengeleände ist von der Hauptstraße sehr gut erkennbar, wenn man von Salzburg kommend in Richtung St. Johann fährt.

