









Heimkehrerkreuz (2030m)

Loferer Steinberge (Tirol)

Kurzinfo	
 1200HM	 Feb - Apr
 III	 min. 2h15min
 II	 II
 II	 IV



Ausgangspunkt

St.Adolari, PP Teufelsklamm

Charakter

Abwechslungsreiche Unternehmung.

Aufstieg

Vom Parkplatz auf der Straße bis kurz vor der Bachquerung. Hier dem Schild „Kein Wanderweg“ folgen und dann im schönen Bachgraben rechts hoch. Zuletzt wird es steiler. Man gelangt auf einen Grat und folgt diesem kupiert und flach. Danach geht es sehr steil durch die Latschen hoch bis zu markanten Felstürmen. Hier oben quert man nach rechts raus zu einer Rinne. Dieser folgt man bis auf den Kamm. Knapp unterm Kamm kann man nach rechts m Wanderweg zum Kreuz steigen.



Abfahrt

Wie Aufstieg.

Bemerkung

Die Wegfindung ist nicht ganz einfach.

