









# Hasenhals

## - 3 Zinzhörner (ca. 2400m)

Leoganger Steinberge (Salzburg)

Kurzinfor	
 1500 HM	 Jan-Mrz
 IV	 min. 2h30min
 IV	 II
 IV	 IV



### Ausgangspunkt


Leogang, Hütten, Eder

### Charakter

Gewaltige Steiltour

### Aufstieg

Von der Bundesstraße über die Forststraße Richtung Hirscherwaldalm, bei guter Schneelage direkt über steile Wiesen. Etwas vor der Alm nach rechts hoch, ca. 100hm über der Alm quert man über Latschengraben in die markante Rinne. Hier rechts, dann rsehr steil Zick-Zack bis man das gewaltige Kar, den Hasenhals erreicht. Immer weiter hoch zuletzt gerade aus oder nach rechts extrem steil bis man auf ca. 2400m ansteht. Motivierte Alpinisten können zu Fuß den Gipfel erreichen.



### Abfahrt

Wie Aufstieg.

### Bemerkung

Steigeisen und Pickel mitnehmen, firnt erst später auf.

