









Haitzmannschartl (1846m)

Leoganger Steinberge (Salzburg)

Kurzinformatio	
 1200 HM	 Jan - Feb
 II	 min. 2h
 III	 III
 II	 IV



Ausgangspunkt


Weißbach/Lofer, Hackerbauer

Charakter

Geheimtipp gegenüber des Birnhorns

Aufstieg

Vom Bauern entlang einer Abkürzung durch den Wald, dann kurz 1 Kurve auf der Forststraße bis der Wanderweg zur Ebersbergjagdhütte rechts abzweigt. Auf diesem bis zur Jagdhütte, dahinter weiter flach queren Richtung Lahnerhorn und am rechten Ende des weiten Kars hoch immer auf die Scharte zu. Zuletzt sehr steil zur Scharte, die mitunter eingeweht oder überwechtet sein kann.



Abfahrt

Wie Aufstieg.

Bemerkung

Der Wanderweg kann mühsam sein, aber es lohnt sich, denn das Kar selbst ist ein Riesenspielplatz :-)

