









# Grundschartner (3065m)

Zillertaler Alpen (Tirol)

Kurzinfo	
 1800 HM	 Feb - Apr
 III	 Min. 3h15min
 III	 III
 III	 III



## Ausgangspunkt

Mayrhofen, Zillergrund, , GH In der Au

## Charakter

Schöne und beliebte Standardtour.



## Aufstieg

Kurz nach dem GH über eine Brücke und entlang einer flachen Forststraße lang bis zur Kainzenhüttenalm. Dann nach rechts und links des Waldgürtels steil hinauf. Dann quert man nach rechts, vor den Wasserfällen geht's wieder steil nach links bis man ins Kainzenkar gelangt. Nach einer Querung nach rechts oberhalb der Wasserfälle steigt man mäßig steil über weite Hänge bis zur Scharte links des Gipfels auf. Es bleiben wenige Meter zu Fuß zum Gipfelkreuz.

## Abfahrt

Wie Aufstieg, bei guter Übersicht und perfekten Verhältnissen kann man die eine oder andere Eisrinne befahren.

## Bemerkung

Die Forststraße ist mühsam.

