









Großes Wiesbachhorn (3564m) Sandbodenkees

Glocknergruppe (Salzburg)

Kurzinformatio	
 2700 HM	 April
 IV	 min. 6h30min
 IV	 IV
 IV	 IV




Ausgangspunkt

Fusch, Schranken

Charakter

Der schönste Tour Österreichs?




Aufstieg

Ab dem geschlossenen Schranken der Hochalpenstraße mit dem MTB zur Mautstelle Ferleiten und weiter zur Vögerlalm. Dann eher rechts haltend direkt hinauf Richtung Bogen-eiskees. Man zweigt jedoch bald nach rechts Richtung Heidnische Kirche (Gletscherbruch) ab. Unterm Gletscherbruch links vorbei auf ein Gletscherbecken, dann links und eng auf die gewaltige Flanke des Sandbodenkees. Dieses ganz nach oben und zuletzt am Grat zum Gipfelkreuz.

Abfahrt

Wie Aufstieg, im Zweifelsfall über Bratschenkopf und Klockerin (+300hm).



Bemerkung

Diese Tour ist nur was für Extremisten!!! Der Anstieg selbst ist zwar sehr lang, nicht extrem schwierig und wunderschön aber die Lawinen- und Spaltensturzgefahr ist sehr hoch!