









# Großer Tanzkogel (2097m)

Kitzbüheler Alpen (Tirol)

Kurzinfor	
 1100 HM	 Dez - Mrz
 I	 min. 2h15min
 I	 I
 I	 II



Ausgangspunkt

Aschau, Oberlandhütte

Charakter

Keine Snowboardtour!!!

## Aufstieg

Entlang der Mautstraße bis zur Labalm. Hier entlang der Markierungen zur Angeralm. Nicht aufs Gerstinger Joch, sondern weiter in einen engen Graben, den man nach links überquert. Nun über freie Hänge unter den markanten Gipfel und links am Grat bis zum Gipfelkreuz.

## Abfahrt

Wie Aufstieg, sehr mühsam. Besser aber ziemlich direkt in Richtung Karalm, aber Achtung auf steile bewachsene Gräben!

## Bemerkung

Mit dem Snowboard zum Vergessen!

