









Großer Malteiner Sonnblick (3030m)

Hafnergruppe (Kärnten)

Kurzinfor	
 1900 HM	 Mrz + Apr
 III	 min. 4h
 III	 II
 III	 IV



Ausgangspunkt

Malta, Brücke vor Gmündnerhütte (ca.1100m)

Charakter

Sehr anstrengendes Gustostückerl im Maltatal.

Aufstieg

Von der Brücke auf der Forststraße, bei der 1. Kehre nach links, weiter zur unteren Melnikhütte. Entlang der Forststraße immer in den Graben und entweder über die obere Melnikhütte oder besser bei einem ÖDK-Häuschen über den Bach und dann über freie Hänge bis zum Hammelleitgrat. Hinter diesem zuletzt sehr steil, meist zu Fuß zum Gipfel.



Abfahrt

Über die Obere Melnikhütte.

Bemerkung

Nicht zu unterschätzen!

