









# Großer Hafner (3076m)

Hohe Tauern (Kärnten)

Kurzinfo	
 1600 HM	 Mai
 III	 min. 3h30min
 III	 IV
 II	 IV



## Ausgangspunkt

Malta, PP Lange Wand (Mautstraße ab Mai 20€)

## Charakter

Anstrengende aber traumhafte Tour

## Aufstieg

Entlang des Wegweisers auf der Straße bis ins Plateau unterhalb der Kattowitz Hütte. Ab hier oft auf Schneefeldern zur Hütte. Hinter der Hütte ins Ochsenkar und durch Mulden auf die Südflanke zu. In dieser sehr steil bis auf den Grat auf ca. 3000m. Dann meist zu Fuß am Grat zum Gipfelkreuz.



## Abfahrt

Wie Aufstieg

## Bemerkung

Meist weit zu tragen, mühsam

