









Grödiger Törl (898m)

Untersberg (Salzburg)

Kurzinfo	
 400 HM	 Jan - Feb
 III	 min. 1h
 IV	 I
 IV	 II



Ausgangspunkt

Grödig, SSA

Charakter

Rustikale Tour, nur in Ausnahmewintern

Aufstieg

Am besten direkt durch den lichten Wald hoch bis zu einem freien Schlag, den man von unten aus sieht. Am Ende dieses Schlages dann nicht gerade hoch in die Steilrinne (Sackgasse) sondern unter den Wänden nach rechts queren. Dann stapfend gerade hoch und zuletzt mit einem Linksschwung noch steiler zum Törl.



Abfahrt

Wie Aufstieg.



Bemerkung

Ideal als Zustieg zum Dopplersteig und Anstieg zum Schellenbergsattel.