









Großer Weitschartenkopf (1979m)

Berchtesgadener Alpen (Bayern)

Kurzinfor	
 1400(+100) HM	 Dez - Apr
 I	 min. 3h
 III	 II
 II	 IV



Ausgangspunkt

Bad Reichenhall, Oberjettenberg




Charakter

Längere, landschaftlich irrsinnig imposante Tour für den versierten Tourengelher

Aufstieg

Vom Bundeswehrstützpunkt Oberjettenberg stets in schattigem bewaldeten Gelände erst gemütlich entlang einer Forststraße, dann über den gut markierten Schreckensteig (474) immer steiler und enger bis auf den Schreckensattel (ca. 1000hm). Von hier nun flach bis knapp vor die neue Traunsteiner Hütte und dann beliebig nach rechts zum Gipfel.



Abfahrt

Über freie Hänge zur Traunsteiner Hütte, dann erneutes Auffellen und Rückweg zum Schreckensattel. Von hier ca. 100hm entlang der Aufstiegsspur und dann den Wegweisern „Skiabfahrt“ folgend, relativ weit nach links, bis man wieder auf die Aufstiegsspur gelangt.



Bemerkung

Der Aufstieg dieser Tour ist relativ lang aber einfach, die Abfahrt unterhalb des Schreckensattel ist technisch nicht zu unterschätzen. Das erneute Auffellen sollte kein Problem darstellen.

